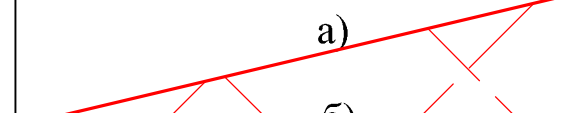
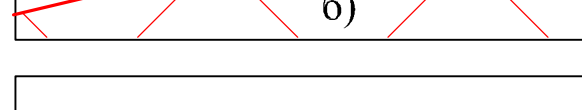
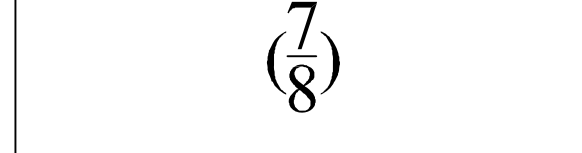


районы:	4	аiv	Галечники ($\frac{7}{8}$)
	3	апш-iv	Галечники с маломощными покровными суглинками (преимущественно 2-5 м) ($\frac{7*}{8}$)
	2	апш	Галечники с маломощными покровными суглинками (преимущественно 2-5 м) ($\frac{7*}{8}$)
	1	прQi-II	Суглинки ($\frac{7*}{8}$)
		а)  б) 	а) Тектонические разломы б) Разломная зона долины р.Терек
			Сейсмичность инженерно-геологических районов 1-4: в числителе - сейсмичность для объектов массового строительства, в знаменателе - для ответственных и особо ответственных объектов.

* - при условии опирания фундаментов зданий и сооружений на галечниковые грунты, при расположении части фундаментов на глинистых грунтах - 8/9

(Автор: д.г.-м.н., проф. Кофф Г.Л. Исполнители: к.г.-м.н. Чекрыгина С.Н., к.г.-м.н. Борсукова О.В., н.с. Богомолова Т.В. Научно-исследовательский центр "Геориск", 2005.)

