

# СХЕМА ОРГАНИЗАЦИИ ОБСЛУЖИВАНИЯ НАСЕЛЕНИЯ ГОРОДА БЕСЛАНА

(с учетом населения Правобережного района)

## НОВОЕ СТРОИТЕЛЬСТВО:

- дошкольные образовательные учреждения - 1555 (495) мест
- школы - 1080 (-) мест
- школы художественного воспитания - 400 мест
- больницы - 1 медицинский центр
- подстанции скорой помощи - 4
- учреждения культуры - 790 (3300) мест
- спортивные залы и бассейны - 3880 (1400) кв.м
- интернат для престарелых - 219 (118) мест
- объекты потребительского рынка и услуг - 13200 (4760) кв. м общ. пл. (бытовое обслуживание, общественное питание, торговое обслуживание)

1555 (495) - потребность в новом строительстве с учетом пролазющей территории

M 1:10000

- ### ОБЪЕКТЫ МЕСТНОГО УРОВНЯ ОБСЛУЖИВАНИЯ
- существующие
  - новое строительство
  - потребность в объектах обслуживания

- ### УСЛОВНЫЕ ОБОЗНАЧЕНИЯ
- существующие дошкольные образовательные учреждения
  - ▲ существующие школы
  - новые дошкольные образовательные учреждения
  - ▲ новые школы
  - выходящие дошкольные образовательные учреждения
  - объекты нового строительства (2007-2011 гг. реализация)
  - объекты нового строительства (2012-2016 гг. реализация)
  - объекты нового строительства (2017-2024 гг. реализация)
  - новые объекты, планируемые по международным проектам
  - существующие объекты городского уровня обслуживания
  - новые объекты городского уровня обслуживания
  - новые объекты регионального уровня обслуживания
  - границы районов города
  - локальные центры
  - городские центры
  - городские парки
  - жилые кварталы
  - реконструктивные земельные кварталы
  - кварталы нового жилищного строительства (2007-2011 гг.)
  - кварталы нового жилищного строительства (2012-2016 гг.)
  - кварталы нового жилищного строительства (2017-2024 гг.)

### ЭКСПЛИКАЦИЯ новых городских объектов

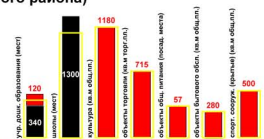
- 1 - общеобразовательные школы (R=750 м)
- 2 - детские дошкольные учреждения (R=300 м)
- 3 - многопрофильный медицинский центр (R=1500 м)
- 4 - музыкальный театр
- 5 - мемориал школы №1
- 7 - кладбище с парком собора
- 8 - культурные объекты (кварт)
- 9 - каплица
- 10 - комплекс городского управления с национальным культурным центром
- 11 - гостиница
- 12 - насаждение (R=1500 м)
- 13 - торговый/торгово-развлекательный комплекс (R=1500 м)
- 14 - рынок с торговым комплексом (R=1500 м)
- 15 - комплекс торгового-бытового обслуживания (R=1500 м)
- 16 - комплекс оптовой-розничной торговли
- 17 - комплекс предприятий легкой промышленности
- 18 - комплекс мотоспорта
- 19 - аттракционы
- 20 - гребной канал
- 21 - центр водного спорта
- 22 - крытый спортивный универсальный комплекс (R=1500 м)
- 23 - микрорайон
- 24 - пляж
- 26 - аттракцион "Малая Осетия"
- 27 - зеленый театр
- 28 - дендрарий
- 29 - детский садик природоохранения
- 30 - кафе (R=500 м)
- 33 - кемпинг (мотель)
- 34 - альпийский парк
- 36 - филиал техникума
- 37 - молодежный центр профориентации и переподготовки кадров
- 38 - художественная школа на 120 мест
- 39 - детский кафе-бар (R=500 м)
- 43 - дендропарк
- 44 - торговый центр
- 45 - общественные подстанции
- 46 - полигон ТБО
- 47 - объекты малого бизнеса
- 48 - автовокзал
- 57 - кинотеатры
- 58 - подстанции скорой помощи

### ЭКСПЛИКАЦИЯ новых объектов, планируемых по международным проектам

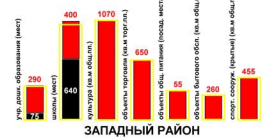
- 25 - аква-парк им. Ивана Кавкази
- 40 - детская спортивная школа (R=1500 м)
- 41 - дом детского творчества
- 42 - больница имени "Матери и ребенка" (R=1000 м)

### ЭКСПЛИКАЦИЯ существующих городских объектов

- 6 - Светлое место
- 35 - городской стадион
- 49 - дворцы культуры
- 50 - кинотеатр
- 51 - центральная районная клиническая больница (R=1500 м)
- 52 - музыкальная школа
- 53 - спортивная общешкольная "Триколор"
- 54 - футбольный клуб "Алания" (Беслан)
- 55 - спортивно-телевизионный клуб "Алания"
- 56 - детская школа футбола "Триколор"



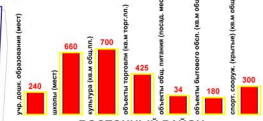
ПРИБРЕЖНЫЙ РАЙОН



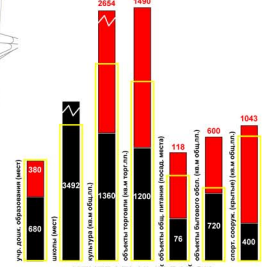
ЗАПАДНЫЙ РАЙОН



СЕВЕРНЫЙ РАЙОН



ВОСТОЧНЫЙ РАЙОН



ЦЕНТРАЛЬНЫЙ РАЙОН